LEGENDA

L'ACCESSIBILITA' DEL TRASPORTO PUBBLICO

- TRASPORTO PUBBLICO LOCALE
- TRASPORTO PUBBLICO A CHIAMATA
- RAGGIO DI 300m DALLE FERMATE DEL TRASPORTO PUBBLICO E/O A CHIAMATA
- SERVIZI ESISTENTI E PREVISTI
- ATI RESIDENZIALE
- ATI PRODUTTIVO
- ATI MIX FUNZIONALE

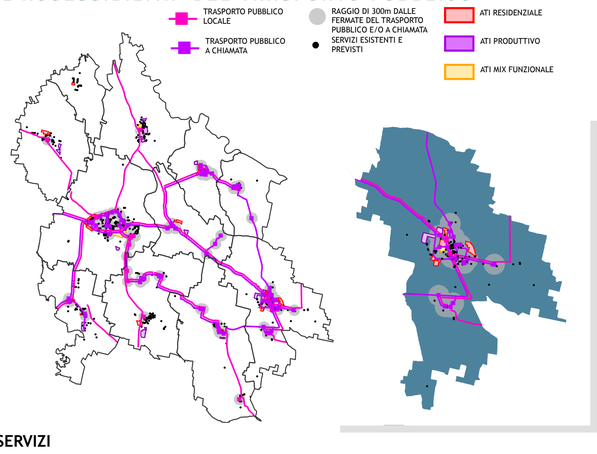

LA RETE ECOLOGICA

- CORRIDOI E AREE DELLA RETE ECOLOGICA DI LIVELLO INTERCOMUNALE ESISTENTE
- CORRIDOI DELLA RETE ECOLOGICA DI LIVELLO LOCALE ESISTENTE
- CORRIDOI DELLA RETE ECOLOGICA DI LIVELLO INTERCOMUNALE DI PREVISIONE
- CORRIDOI DELLA RETE ECOLOGICA DI LIVELLO LOCALE DI PREVISIONE
- SITI RETE NATURA 2000
- RISERVE NATURALI

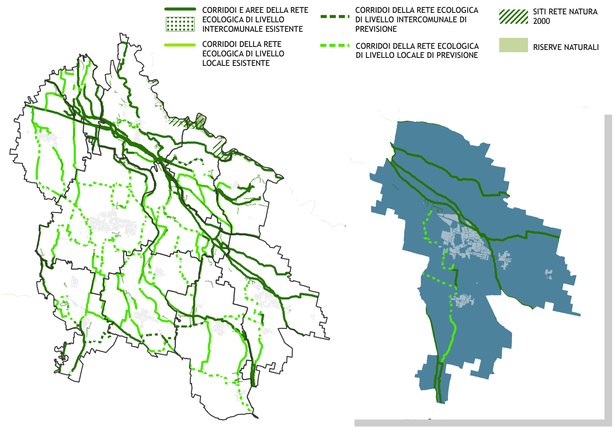

LA RETE DEI PERCORSI CICLABILI

PERCORSI CICLABILI TEMATICI
- SOVRALOCALI
- LOCALI

PERCORSI CICLABILI DI BASE
- URBANI
- CON FRAZIONI
- INTERCOMUNALI

LUOGHI D'INTERESSE ESISTENTI
- ECOMUSEI
- ATTIVITA' AGRITURISTICHE
- ATTIVITA' SPORTIVE E RICREATIVE
- IMPIANTI ENERGETICO-AMBIENTALI CON CENTRI DIDATTICI
- M LUOGHI DELLA MUSICA
- P PORTE DELLE TERRE DEI NAVIGLI

LUOGHI D'INTERESSE PREVISTI
- ECOMUSEI
- ATTIVITA' AGRITURISTICHE
- ATTIVITA' SPORTIVE E RICREATIVE
- IMPIANTI ENERGETICO-AMBIENTALI CON CENTRI DIDATTICI

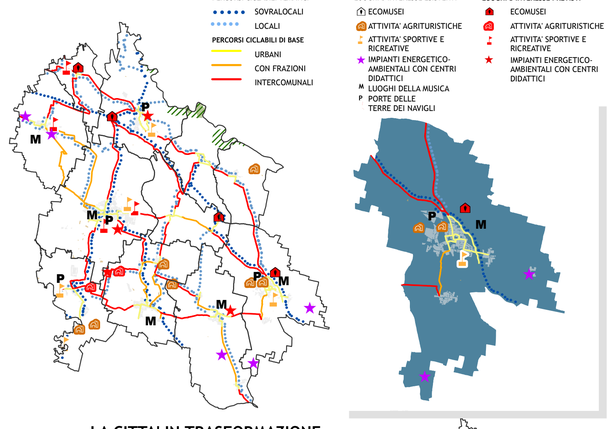

I SERVIZI

SERVIZI ESISTENTI O IN CORSO DI ATTUAZIONE / SERVIZI DA REALIZZARE

- ISTITUZIONI IST
- TECNOLOGICO - AMBIENTALI TCA
- SANITARI E SOCIO ASSISTENZIALI SSA
- PER LA SICUREZZA SIC
- PER L'ISTRUZIONE ISR
- PER LA CULTURA E IL TEMPO LIBERO CTL
- PER IL GIOCO E LO SPORT GAS
- PER LA MOBILITA' (PARCHEGGI, PERCORSI E SERVIZI DI TRASPORTO) TRS

- RETE STRADALE
- RETE FERROVIARIA
- TRASPORTO PUBBLICO LOCALE
- TRASPORTO PUBBLICO A CHIAMATA

PERCORSI CICLABILI TEMATICI: SOVRALOCALI, LOCALI

PERCORSI CICLABILI DI BASE: URBANI, CON FRAZIONI, INTERCOMUNALI

- INFRASTRUTTURE STRADALI

RETE ECOLOGICA

- CORRIDOI E AREE DELLA RETE ECOLOGICA DI LIVELLO INTERCOMUNALE
- CORRIDOI DELLA RETE ECOLOGICA DI LIVELLO LOCALE
- CORRIDOI DELLA RETE ECOLOGICA DI LIVELLO INTERCOMUNALE
- CORRIDOI DELLA RETE ECOLOGICA DI LIVELLO LOCALE
- PERIMETRO DEL PARCO LOCALE DI INTERESSE SOVRACOMUNALE DELLE TERRE DEI NAVIGLI (PLIS-TDN)

LA CITTA' IN TRASFORMAZIONE

- ATI PREVALENTEMENTE RESIDENZIALI
- ATI PREVALENTEMENTE PRODUTTIVI
- ATI PREVALENTEMENTE MIX FUNZIONALI
- PIANI ATTUATIVI IN CORSO
- PIANI ATTUATIVI PREVISTI

SCALA 1:5.000

Comune di Casalbuttano ed Uniti
~~terre dei navigli~~

Annicco, Azzanello, Cappella Cantone, Casalbuttano ed Uniti, Casalmorano, Castelvisconti, Cumignano sul Naviglio, Genivolta, Paderno Ponchielli, Scesina, Trigolo

Piano dei Servizi Intercomunale

Carta del PdS-IC

PGT-I approvato
Adozione con delibera di CC nr n. 8 del 08.04.2009
Approvazione con delibera di CC nr n. 50 del 27.11.2009 e n. 9 del 09.02.2010
Pubblicazione sul BURL n. n. 20 del 19.05.2010

Variante al PGT-I
Adozione con delibera di CC nr. 3 del13.02.2012
Approvazione con delibera di CC nr. 20 del 25.06.2012
Pubblicazione sul BURL .....

il Sindaco ..... l'Assessore ..... il Segretario Comunale .....

Politecnico di Milano
Dipartimento di Architettura e Pianificazione

TerrAria srl
area politiche urbanistiche e territoriali

Angela Colucci
(il progettista)
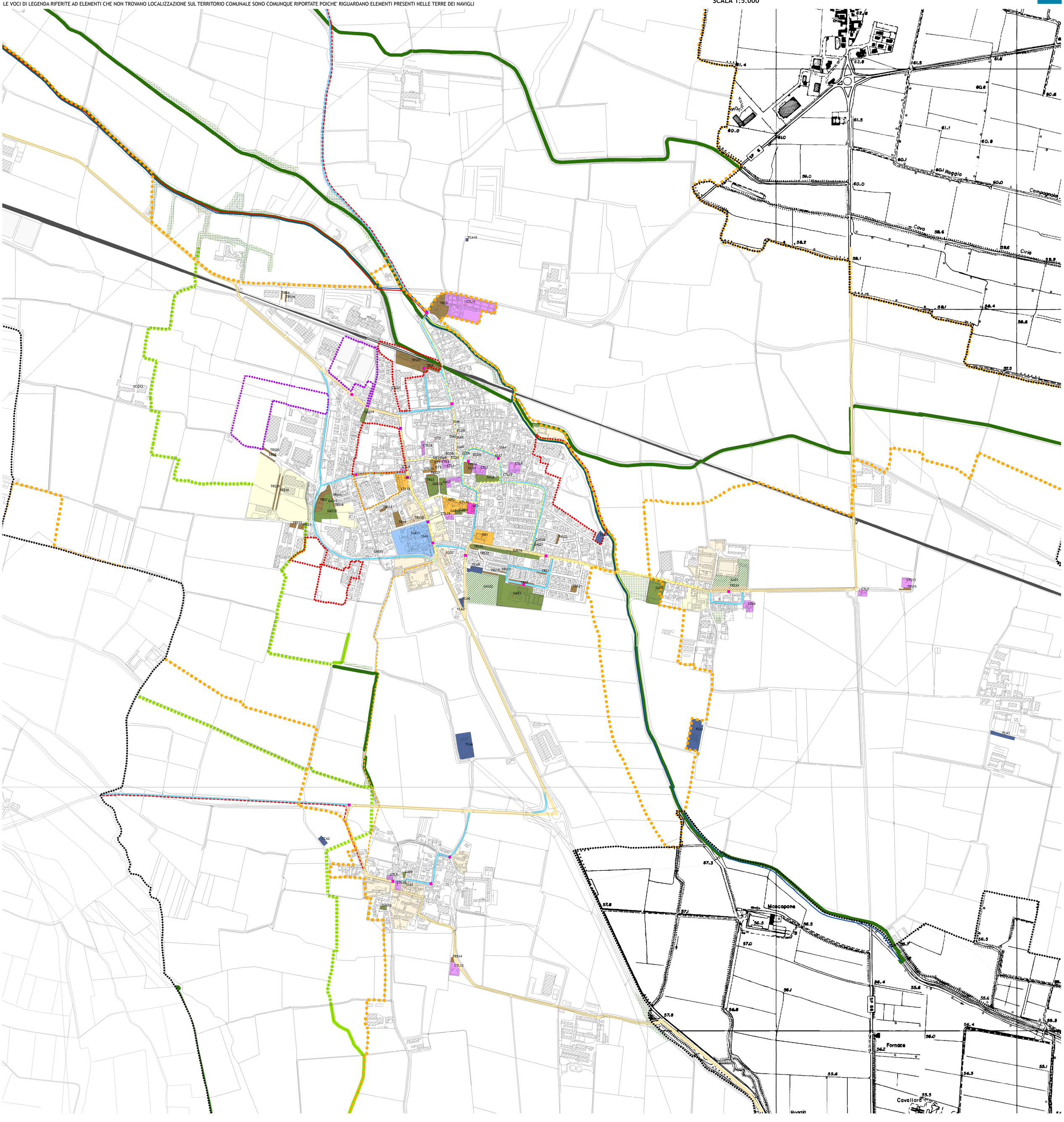
LE VOCI DI LEGENDA RIFERITE AD ELEMENTI CHE NON TROVANO LOCALIZZAZIONE SUL TERRITORIO COMUNALE SONO COMUNQUE RIPORTATE POICHE' RIGUARDANO ELEMENTI PRESENTI NELLE TERRE DEI NAVIGLI