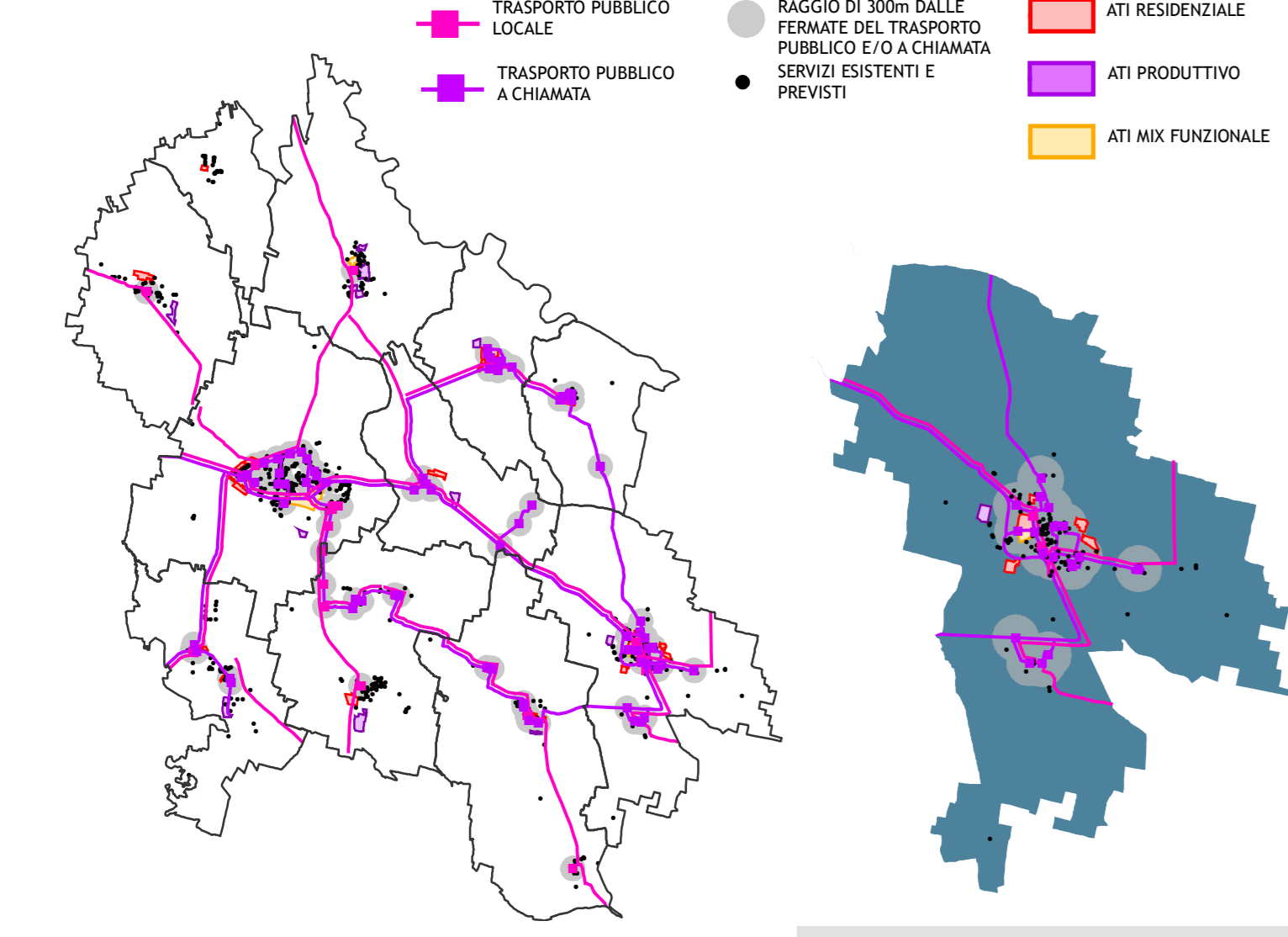
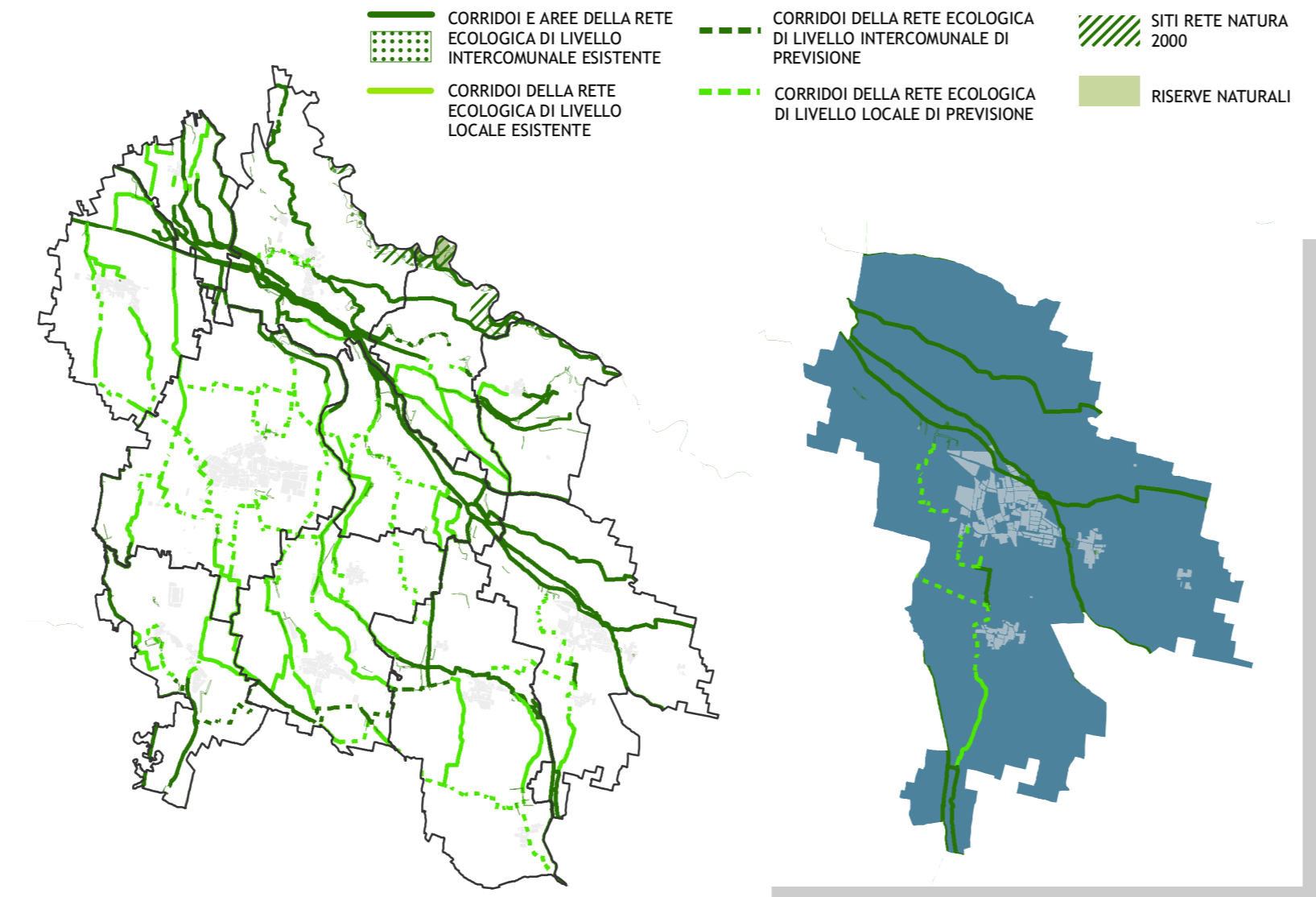


LEGENDA

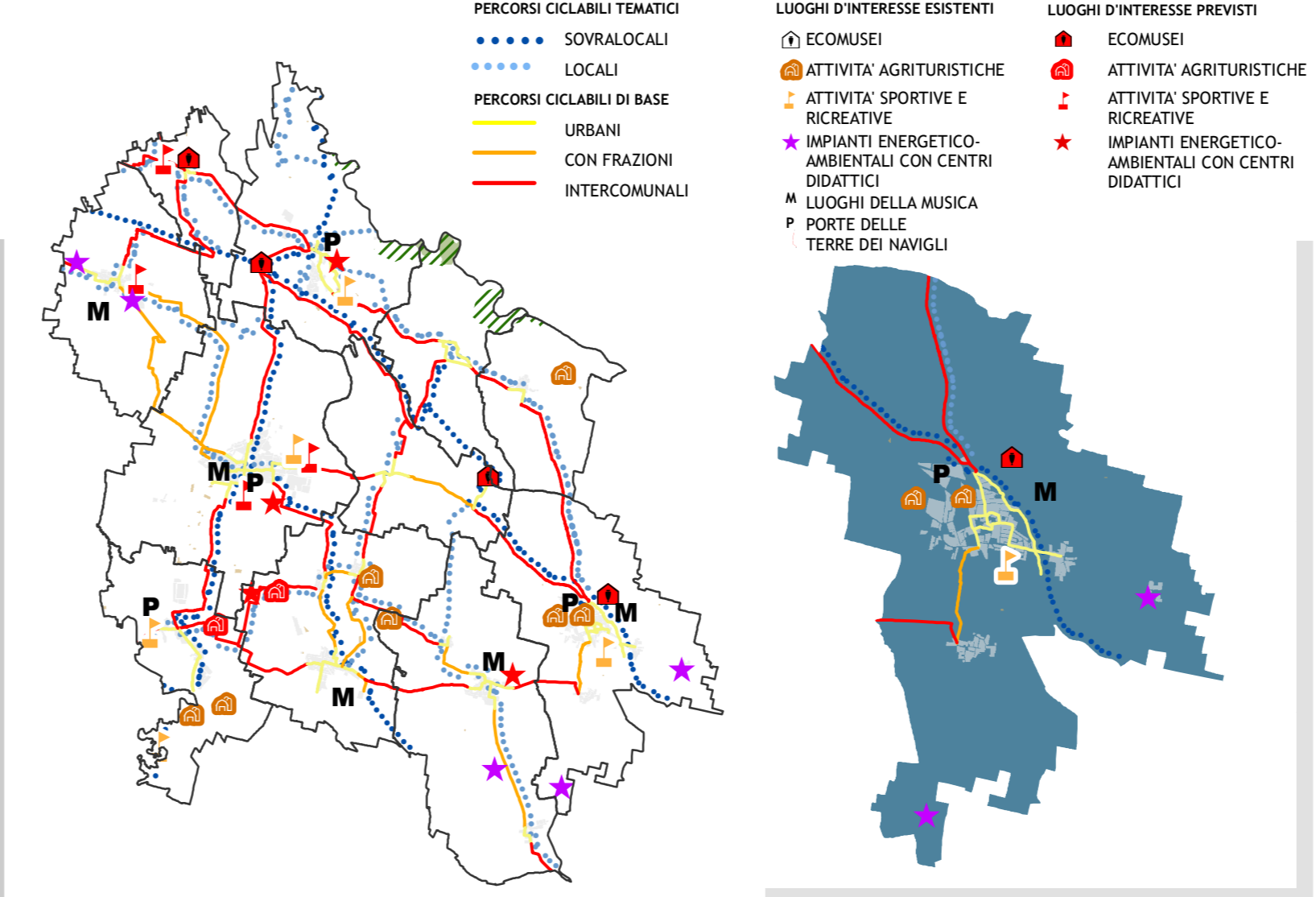
L'ACCESSIBILITA' DEL TRASPORTO PUBBLICO



LA RETE ECOLOGICA



LA RETE DEI PERCORSI CICLABILI



I SERVIZI



LA CITTA' IN TRASFORMAZIONE



Comune di CASALBUTTANO ED UNITI
 Provincia di Cremona
 terre dei navigli
Arvicola, Ascanella, Casella Carone, Casalbuttano ed Uniti, Casalmariano, Castellazzo, Colognola, Cremona, Gattolana, Gattolana Polesine, Sottana, Tignone
Piano di Governo del Territorio Integrato
Piano dei Servizi Intercomunale
Carta del PdS-IC
 PGT-I approvato
 Approvazione con delibera di CC n. 50 del 27.11.2009 e n. 8 del 09.02.2010
 Pubblicazione sul BURL n. 20 del 19.05.2010
 1° Variante al PGT-I
 Approvazione con delibera di CC n. 20 del 25.06.2012
 Pubblicazione sul BURL n. 10 del 10.10.2012
 2° Variante al PGT-I
 Approvazione con delibera di CC n. 8 del 03.04.2014
 Pubblicazione sul BURL n. 25 del 25.06.2014
 3° Variante al PGT-I
 Adozione con delibera di CC n. 2 del 10.03.2017
 Approvazione con delibera di CC n. 17 del 07.07.2017
 Pubblicazione sul BURL
 Il Sindaco l'Assessore Il Segretario Comunale
 Progettista incaricato: **Alessandra Oliveri**
 collaborazione: **Michela Gadaldi**
 LA BIER

LE VOCI DI LEGENDA RIFERITE AD ELEMENTI CHE NON TROVANO LOCALIZZAZIONE SUL TERRITORIO COMUNALE SONO COMUNQUE RIPORTATE POICHE' RIGUARDANO ELEMENTI PRESENTI NELLE TERRE DEI NAVIGLI

SCALA 1:5.000

